

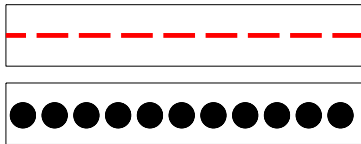
BRATRONICE ÚPSÚ - ZMĚNA č. 4

KOORDINAČNÍ VÝKRES č. 2

1 : 5000

LEGENDA

1



označení lokality změny

hranice lokality

hranice zastavitelných ploch

stav

návrh



bydlení



výroba a skladování



výroba a skladování - zemědělské



dopravní plochy



plochy vodní a vodohospodářské




plochy zahrad




plochy smíšené nezastavěného území




doprovodná zeleň



lokální biokoridor



ochranné pásmo - komunikací



ochranné pásmo - lesa



ochranné pásmo - inž. sítí