









LEGENDA

-  HRANICE ZASTAVĚNÉHO ÚZEMÍ K 31. 1. 2023
-  **ZPF Z33** HRANICE LOKALIT ZÁBORU
- KULTURY V LOKALITÁCH URBANISTICKÝCH ŘEŠENÍ**
-  ZAHRADA
- INFORMACE O ÚZEMÍ**
-  BONITOVANÁ PŮDNĚ EKOLOGICKÁ JEDNOTKA - BPEJ (ÚAP)
-  LES (ÚAP)
-  VZDÁLENOST 30M OD LESA (ÚAP)
-  INVESTICE DO PŮD - MELIORACE (ÚAP)
-  VODNÍ TOKY A PLOCHY

VÝKRES PŘEDPOKLÁDANÝCH ZÁBORŮ PŮDNÍHO FONDU

GRAFICKÁ ČÁST ODŮVODNĚNÍ



ING. ARCH. MARTINA TUNKOVÁ
 AUTORIZOVANÝ ARCHITEKT
 SPOLUPRÁCE
 ING. ARCH. JITKA MEJSNAROVÁ,
 autorizovaný architekt
 ING. DANIEL FRANKE, PH.D.
 URBANISTICKÉ STUDIO
 KRAJNÍKOVA 113, 252 29, DOBŘICHOVICE

**ZMĚNA Č. 1
 ÚZEMNÍHO PLÁNU
 BRATRONICE**

VÝKRES	PARÉ
5	
DATUM ZPRACOVÁNÍ 6/2024	1 : 5 000